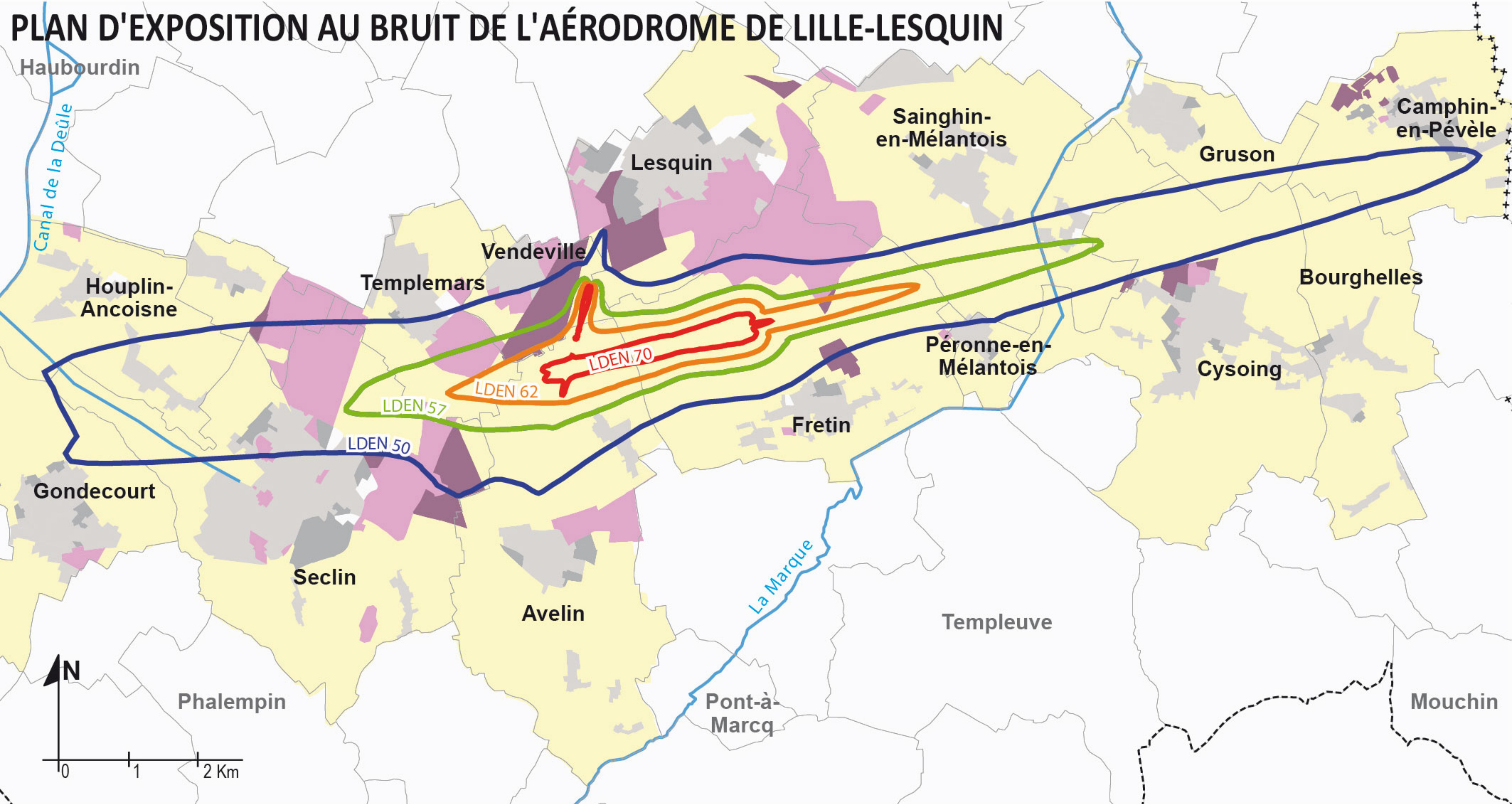











PLAN D'EXPOSITION AU BRUIT DE L'AÉRODROME DE LILLE-LESQUIN






Plan d'exposition au bruit (PEB)

-  Zone A : zone de bruit fort (Lden* 70 dBA)
-  Zone B : zone de bruit fort (Lden* 62 dBA)
-  Zone C : zone de bruit faible (Lden* 57 dBA)
-  Zone D : zone de bruit faible (Lden* 50 dBA)

Affectation du sol

-  Surface urbanisée à vocation mixte
-  Surface urbanisable à vocation mixte
-  Surface urbanisée à vocation économique
-  Surface urbanisable à vocation économique
-  Surface non urbanisée et emprise de l'aéroport

Limites administratives

-  + + + + + Frontière
-  - - - - - Limite de l'arrondissement
-  — — — — — Limite de commune

*Lden : Indicateur global de bruit en décibels (dBA) sur l'ensemble de la journée en distinguant les 3 périodes (jour, soir, nuit)