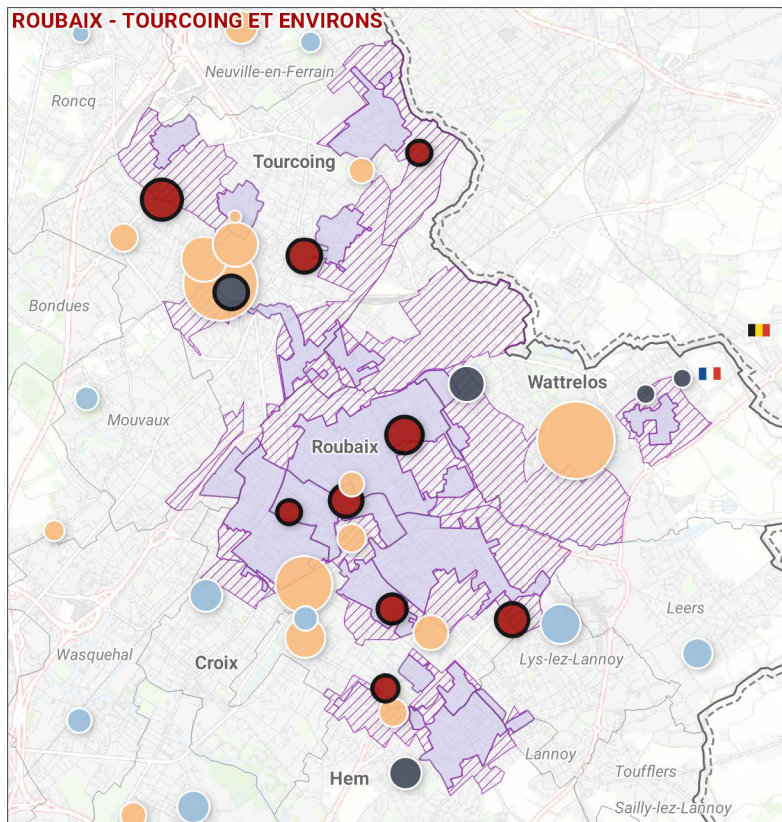
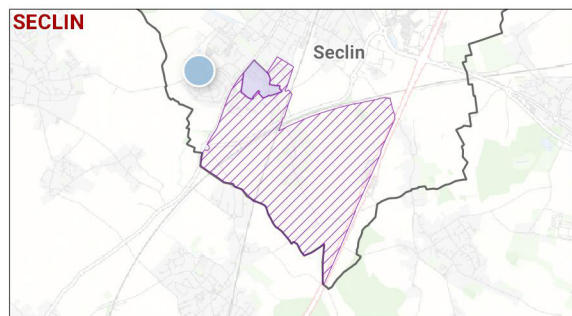
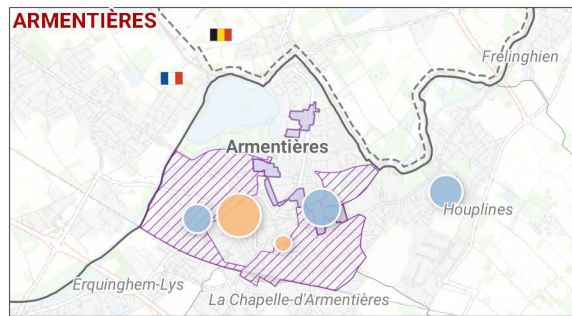
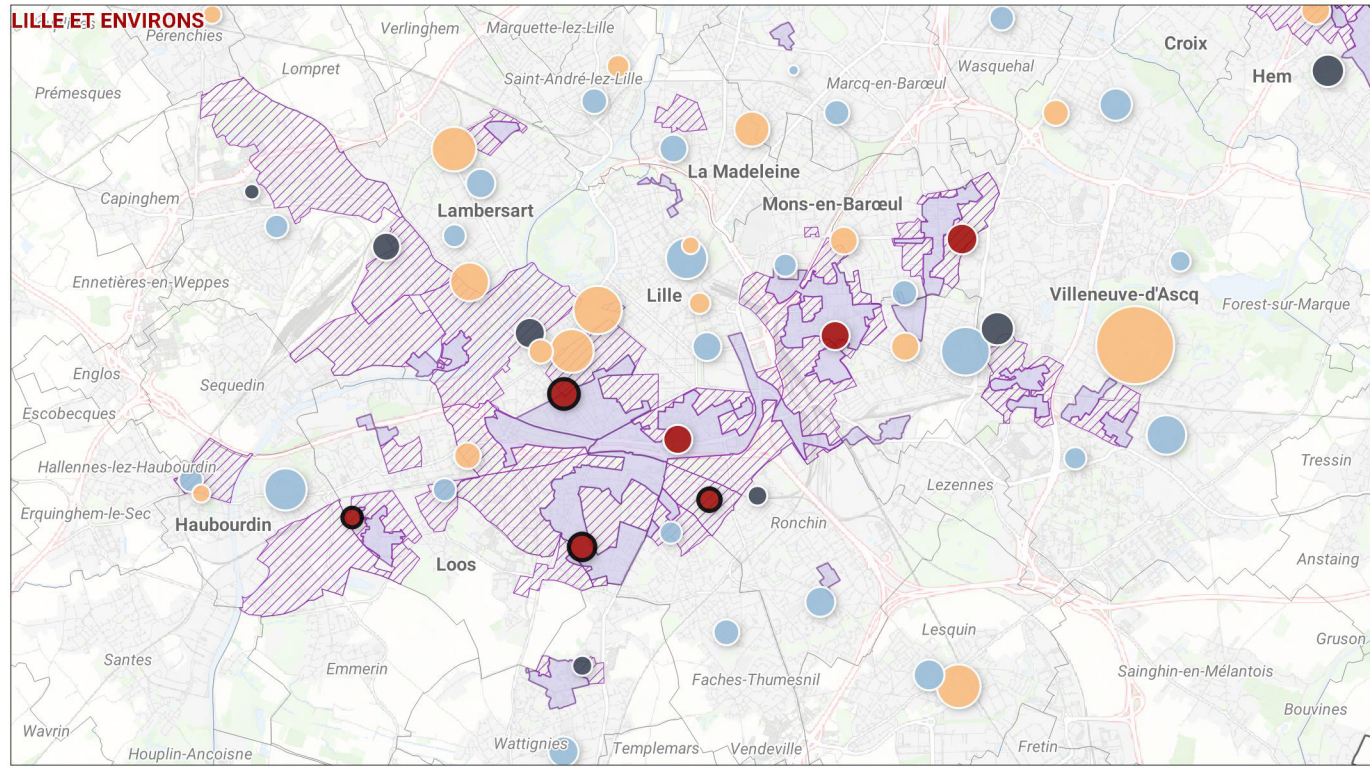


LES COLLÈGES DANS LA GÉOGRAPHIE PRIORITAIRE DE LA POLITIQUE DE LA VILLE



0 2 km

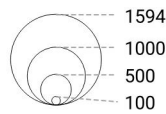
Géographie de la politique de la ville

- Quartier prioritaire de la politique de la ville (QPV)
- Territoire de veille

Type d'établissements

- Privé
- Public
- REP
- REP+
- Collèges concernés par les Cités éducatives*

Effectif des établissements



Limites administratives

- Frontière France/Belgique
- Métropole Européenne de Lille (MEL)
- Limite communale

Sources : ADULM 2022, CGET, IGN BD Topo 2016, OSM Géo2France

*Les Cités éducatives visent à intensifier les prises en charges éducatives des enfants et des jeunes de 0 à 25 ans en QPV, avant, pendant, autour et après le cadre scolaire.