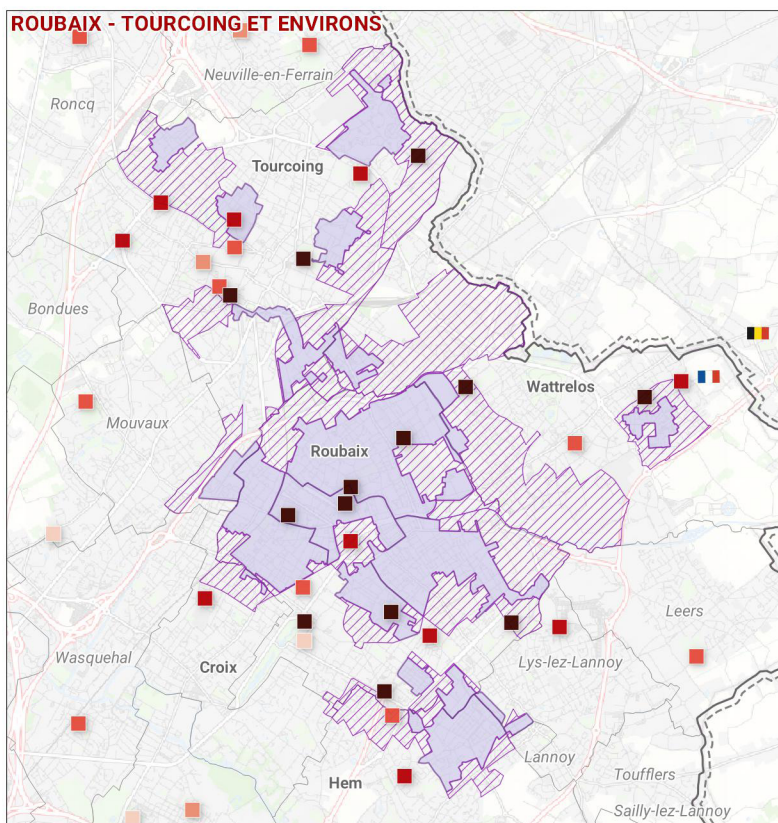
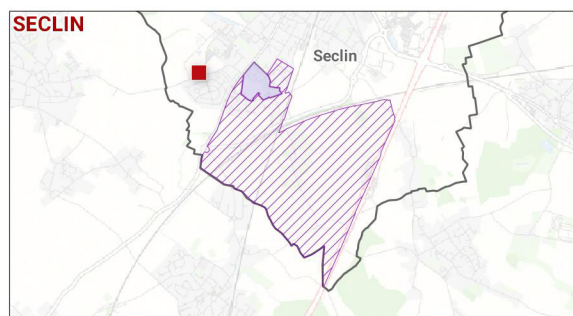
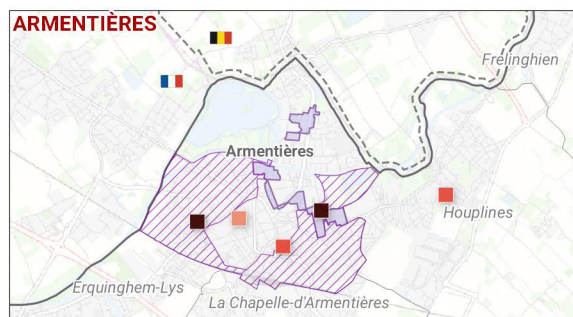
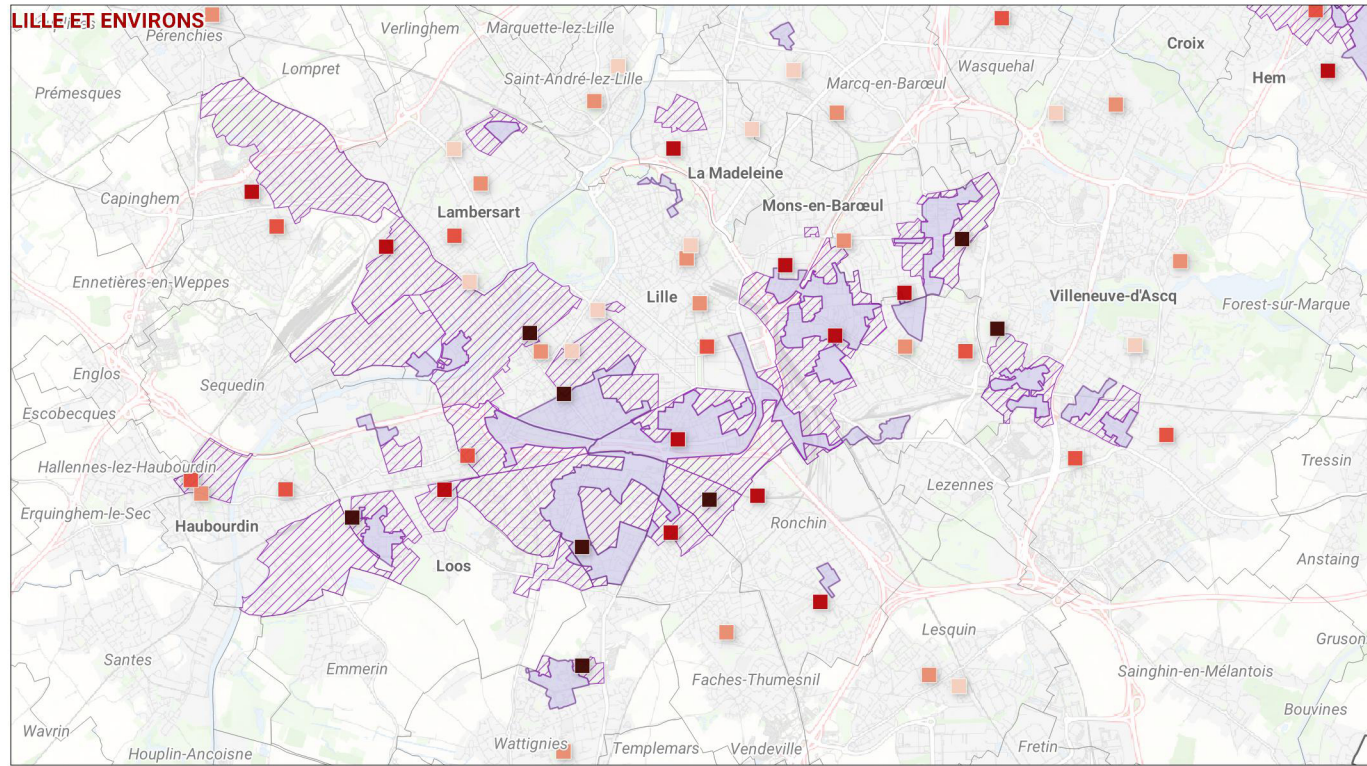


LES COLLÉGIENS DE PCS* DÉFAVORISÉES DANS LES ÉTABLISSEMENTS DE LA GÉOGRAPHIE PRIORITAIRE DE LA VILLE À LA RENTRÉE 2021



0 2 km

Géographie de la politique de la ville

- Quartier prioritaire de la politique de la ville (QPV)
- Territoire de veille

Part des collégiens de PCS défavorisées

(en pourcentage)

- moins de 15
- de 15 à 30
- de 30 à 45
- de 45 à 60
- plus de 60

Limites administratives

- Frontière France/Belgique
- Métropole Européenne de Lille (MEL)
- Limite communale

Sources : ADULM 2022, MENJS-MESRI - SI Scolarité, IGN BD Topo 2016, OSM Géo2France

* Professions et catégories socioprofessionnelles selon l'e rectorat